

Izhodišče: Reka (253 nmv), koordinate 46.117881, 13.922073.

Cilj: Šebrelje pri cerkvi sv. Ivana (583 nmv).

Čas hoje: 1 ura, okrog 2 km dolga pot.

Zahtevnost: delno označena, nezahtevna pot.

Primerna tudi za otroke, zavarovana.

Možnost parkiranja: na Reki je nekaj parkirnih mest, zato priporočamo, da avtomobil pustite v Cerknem ob poti ali da vas kdo drug pripelje do izhodišča pohodniške poti.

Zanimivosti v bližini: na planoti pod cerkvijo sv. Ivana je arheološki park Divje Babe (ogled možen samo ob predhodni najavi), cerkev sv. Ivana in cerkev sv. Jurija s spomenikom padlim v I. svetovni vojni, partizanska bolnica Franja, Cerkljanski muzej, Bevkova domačija v Zakojci.



Naslov projekta: Dediščina vojnega obdobja 20. stoletja

Partnerji v projektu: Občina Cerčno, Občina Idrija, Občina Logatec, ICRA d.o.o. Idrija, LAS s CILjem, Zavod za turizem Idrija.

Fotografija na naslovnici: fototeka LTO Laufar Cerčno, foto: Gregor Kacin.

Za vsebino je odgovorna Idrijsko-Cerkljanska razvojna agencija d.o.o. Idrija. Organ upravljanja pristojen za izvajanje Programa za razvoj podeželja RS za obdobje 2014-2020 je Ministrstvo za kmetijstvo, gozdarstvo in prehrano.

POHODNIŠKA POT MULATJERA



Evropski kmetijski sklad za razvoj podeželja: Evropa investira v podeželje


1 Pot pričnemo na Reki. Nekaj prostora za parkiranje je ob tabli za Divje babe, takoj za mostom na desni strani. Če so parkirišča zasedena, preverimo možnost parkiranja na drugih lokacijah. Pot po mulatjeri je lepo označena.




4 Pot se na začetku nekoliko bolj strmo zaje v klanec, potem pa se zložno vije v senci dreves.



5 Kjer se mulatjera sreča s planinsko potjo, je postavljena klopca, da si lahko odpočijemo.





2 Z mostu krenemo naravnost v levi ovinek, pod hišami, in v naslednjem ovinku stopimo levo na makadamsko cesto. Druga označena pot je planinska in manj primerna za družine.



6 Pot je proti vrhu vklesana v skalo, ponekod so še vidni utori od vrtan.



3 Po nekaj sto metrih zavijemo na desno na kolovoz nad cesto.



7 Ko sestopimo na makadamsko cesto, imamo še nekaj korakov do cerkve sv. Ivana. Do Divjih bab pa nas pot pelje po drugem bregu navzdol.

